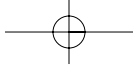


# Índice



	<b>páginas</b>
<b>Mapa esquemático de Puerto Rico .....</b>	<b>5</b>
<b>Mapa esquemático de Puerto Rico .....</b>	<b>7</b>
<b>Mapa de los puntos cardinales .....</b>	<b>9</b>
<b>Mapa de Puerto Rico, sus islas e islotes .....</b>	<b>11</b>
<b>Mapa político de Puerto Rico (con nombres de pueblos) .....</b>	<b>13</b>
<b>Mapa político de Puerto Rico (sin nombres de pueblos) .....</b>	<b>15</b>
<b>Mapa político de Puerto Rico (sin nombres de pueblos) .....</b>	<b>17</b>
<b>Mapa físico .....</b>	<b>19</b>
<b>Mapa topográfico .....</b>	<b>21</b>
<b>Mapa hidrográfico (con los ríos) .....</b>	<b>23</b>
<b>Mapa hidrográfico (sin los ríos) .....</b>	<b>25</b>
<b>Mapa de Puerto Rico en el Caribe .....</b>	<b>27</b>
<b>Mapa esquemático de las Antillas .....</b>	<b>29</b>
<b>Mapa de Puerto Rico en América Insular .....</b>	<b>31</b>
<b>Mapa de Puerto Rico en las Américas .....</b>	<b>33</b>
<b>Esquemático de las Américas .....</b>	<b>35</b>
<b>Mapa esquemático del Mundo .....</b>	<b>37</b>
<b>Mapa de las rutas de Colón .....</b>	<b>39</b>

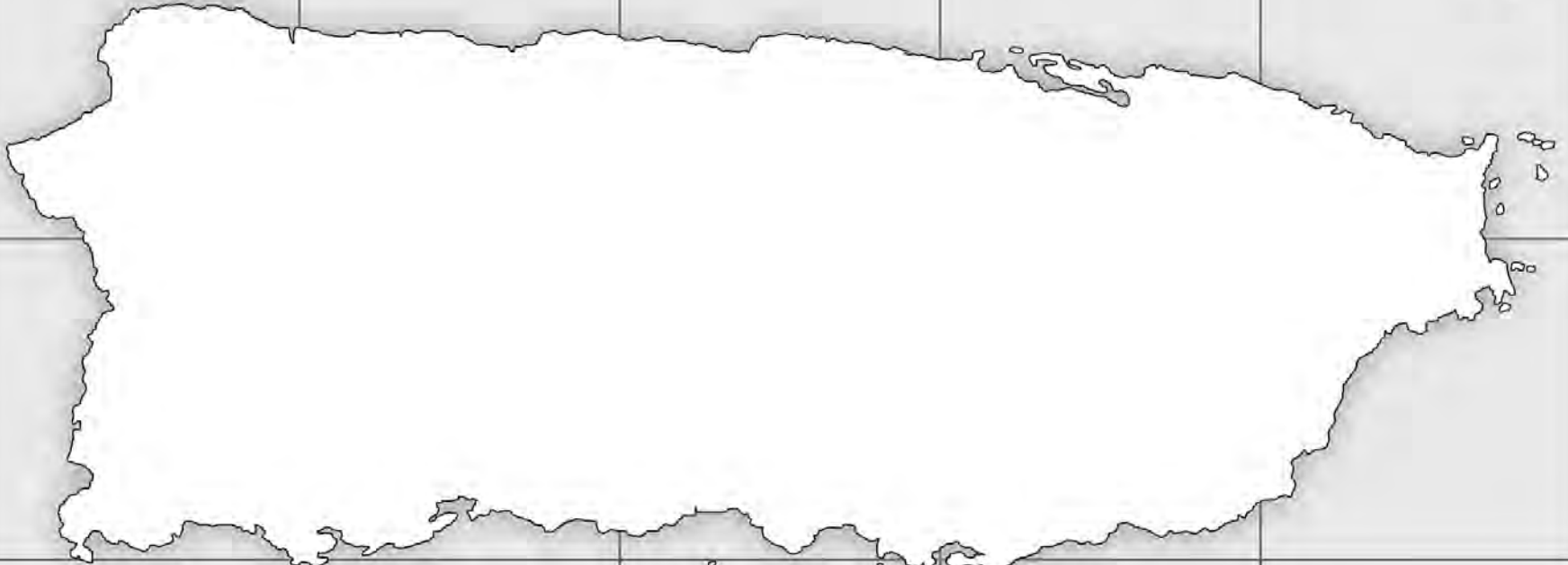
**Nota:** Los recuadros en los que se han ubicado pueblos e islotes (que se encuentran en las páginas 5,7,13,15,17 y 19 de este cuaderno de mapas) indican que dichos pueblos e islotes no han sido colocados en el punto real en el que se encuentran físicamente, por razones de espacio.



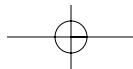
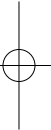
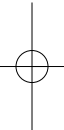
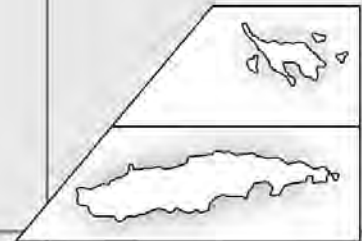
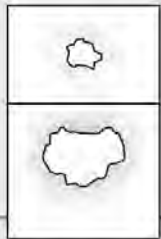
**Mapa esquemático de Puerto Rico**



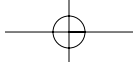
***OCEANO ATLÁNTICO***



***MAR CARIBE***



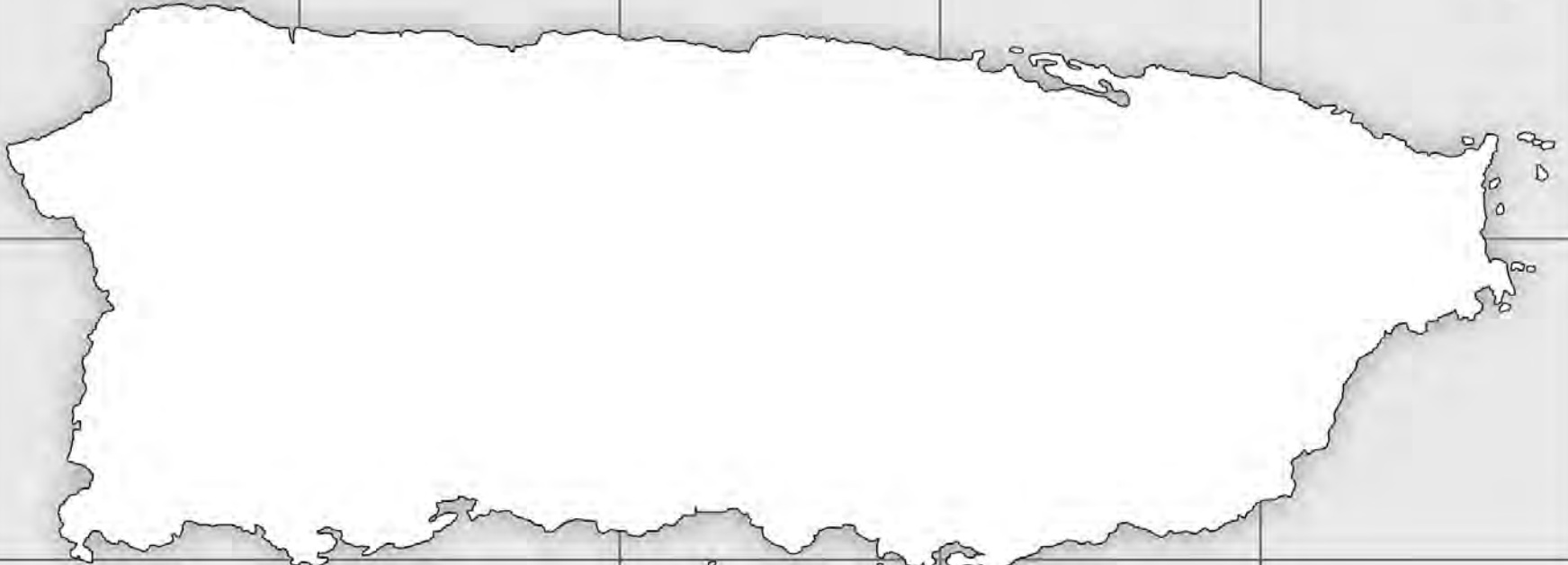




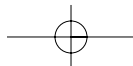
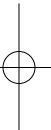
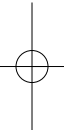
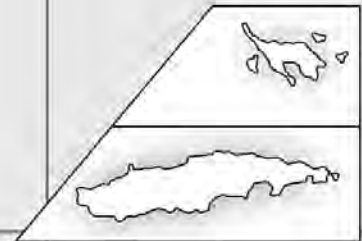
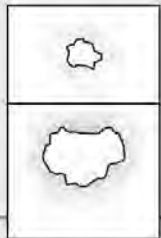
**Mapa esquemático de Puerto Rico**



***OCÉANO ATLÁNTICO***



***MAR CARIBE***

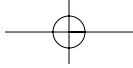




# Mapa de los puntos Cardinales







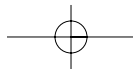
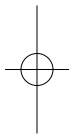
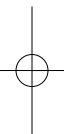
### Mapa de Puerto Rico, sus islas e islotes



**OCÉANO ATLÁNTICO**



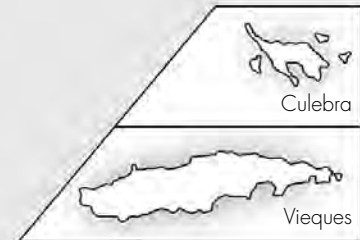
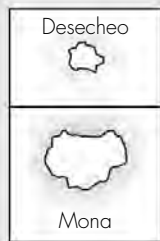
**MAR CARIBE**





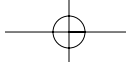
# OCEANO ATLANTICO

# Mapa político de Puerto Rico



# MAR CARIBE

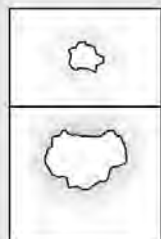




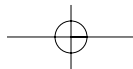
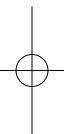
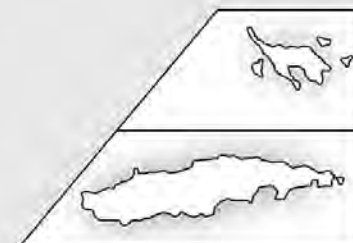
**Mapa político de Puerto Rico**



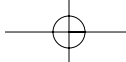
***OCEANO ATLÁNTICO***



***MAR CARIBE***



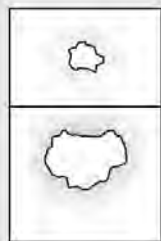




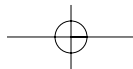
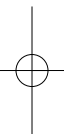
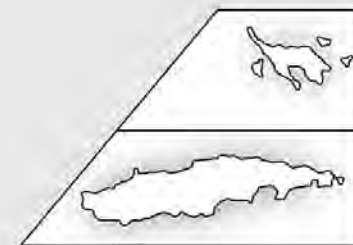
**Mapa político de Puerto Rico**



***OCEANO ATLÁNTICO***



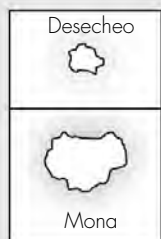
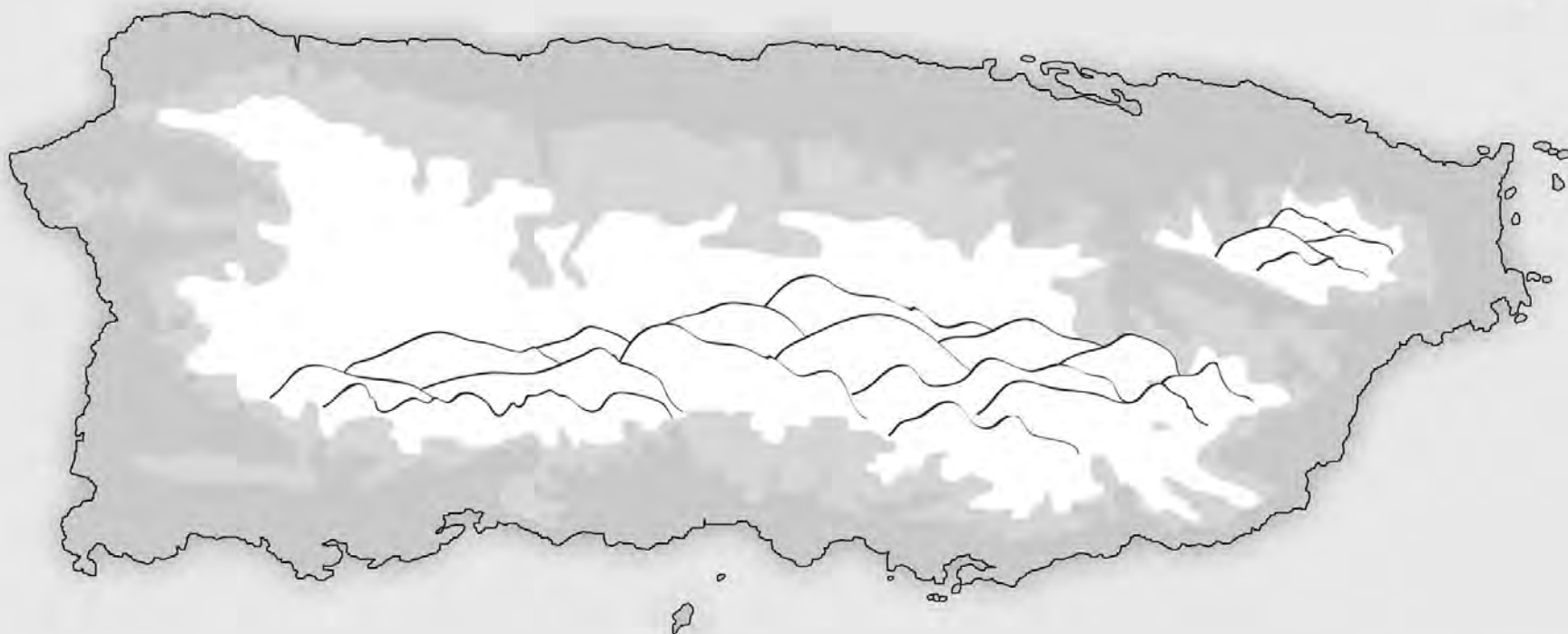
***MAR CARIBE***



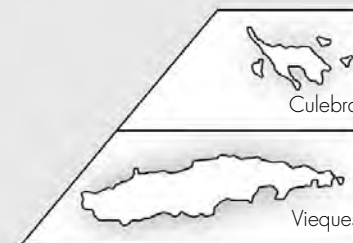


**Mapa físico**

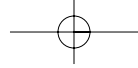
**OCÉANO ATLÁNTICO**



**MAR CARIBE**



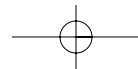
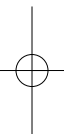
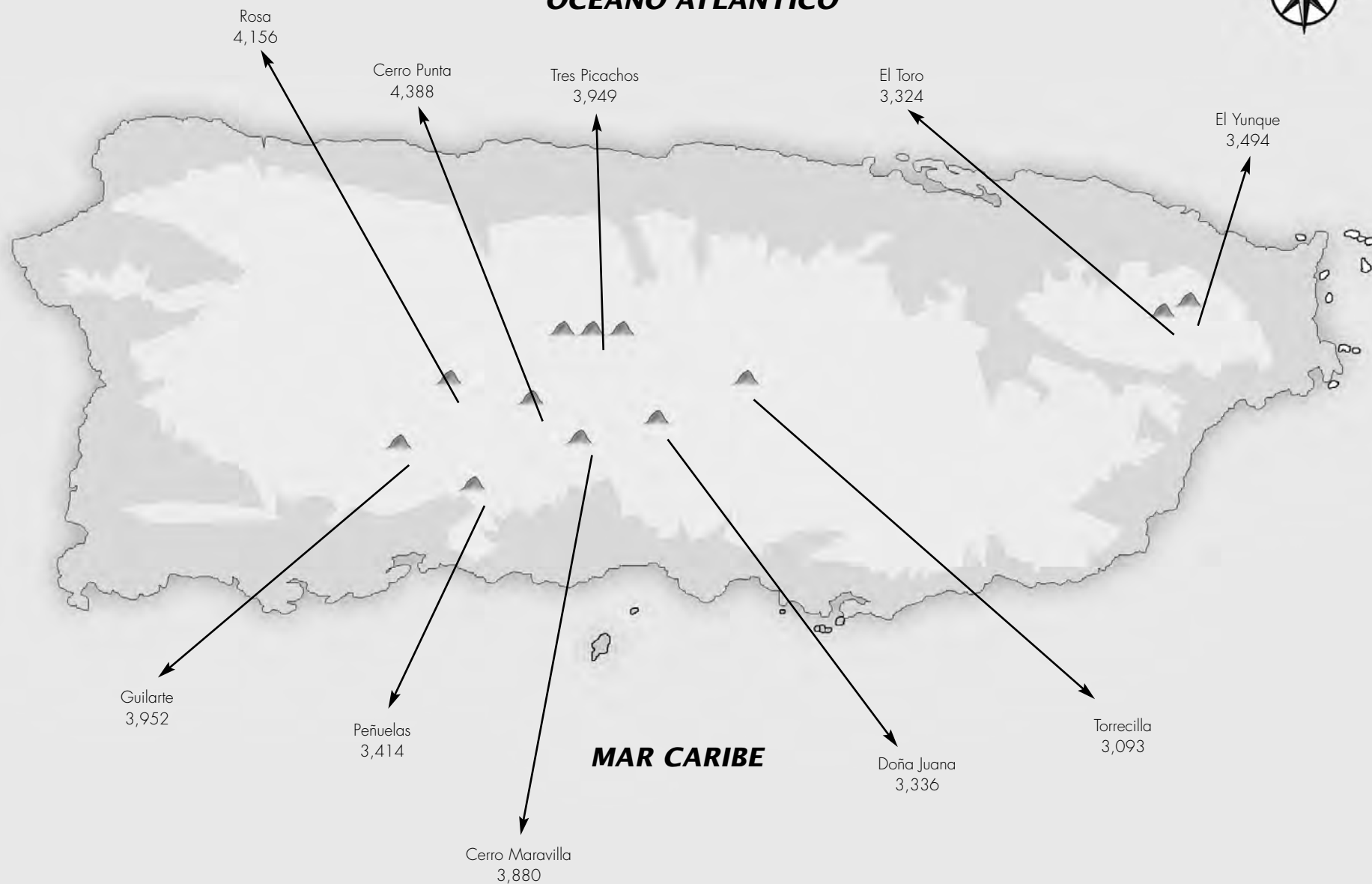




**Mapa topográfico**



**OCÉANO ATLÁNTICO**









**Mapa hidrográfico de Puerto Rico**



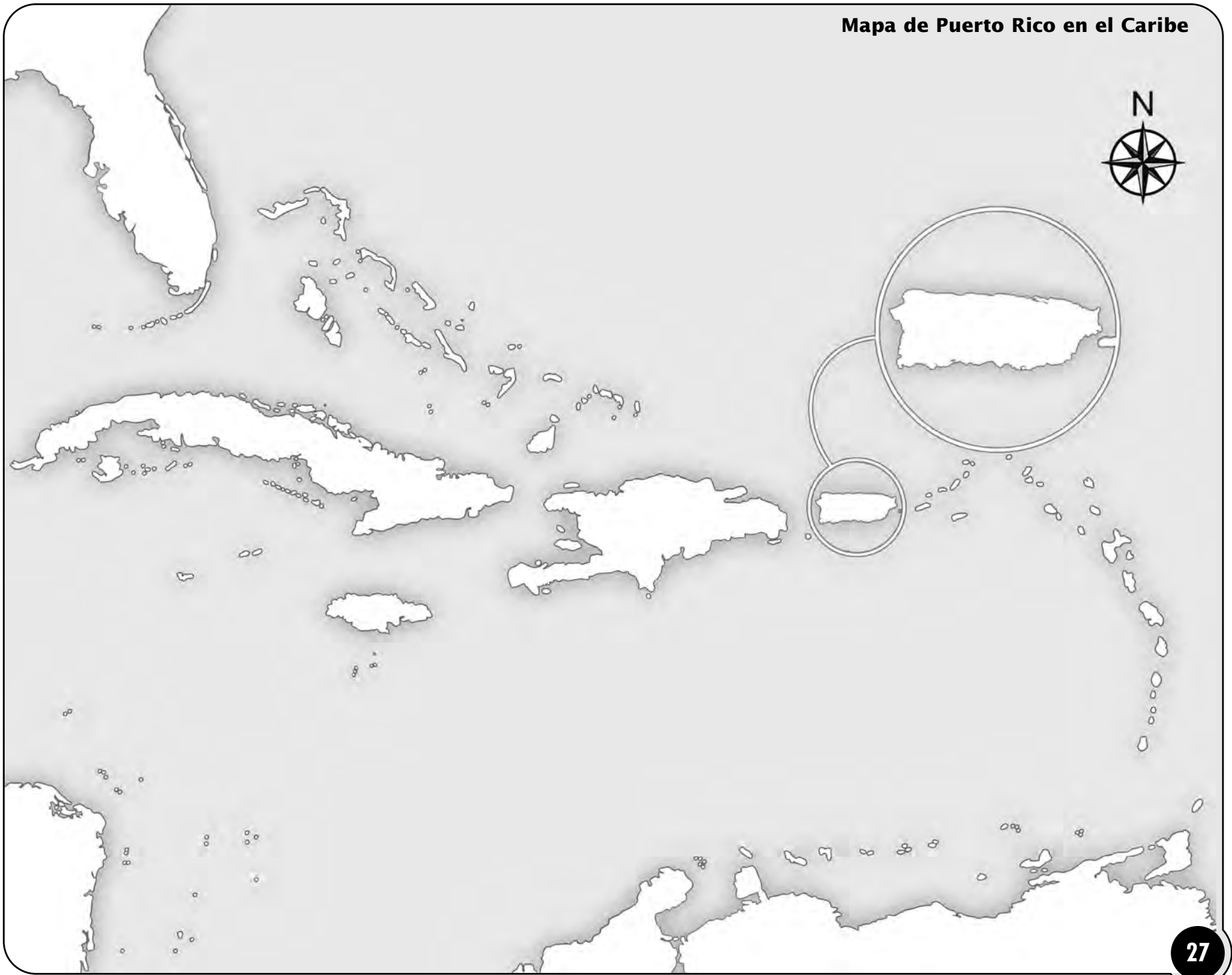
***OCÉANO ATLÁNTICO***



***MAR CARIBE***

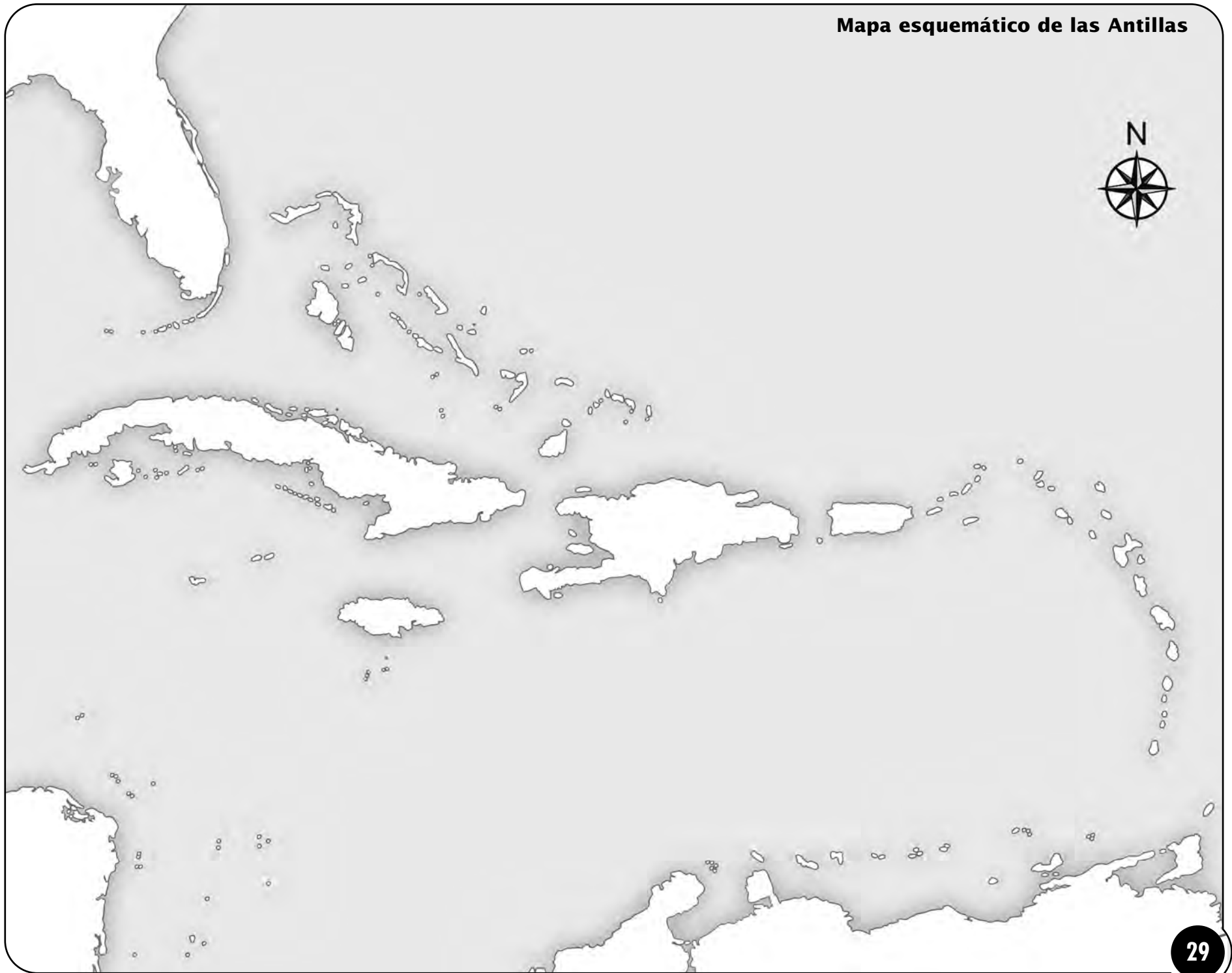


### Mapa de Puerto Rico en el Caribe

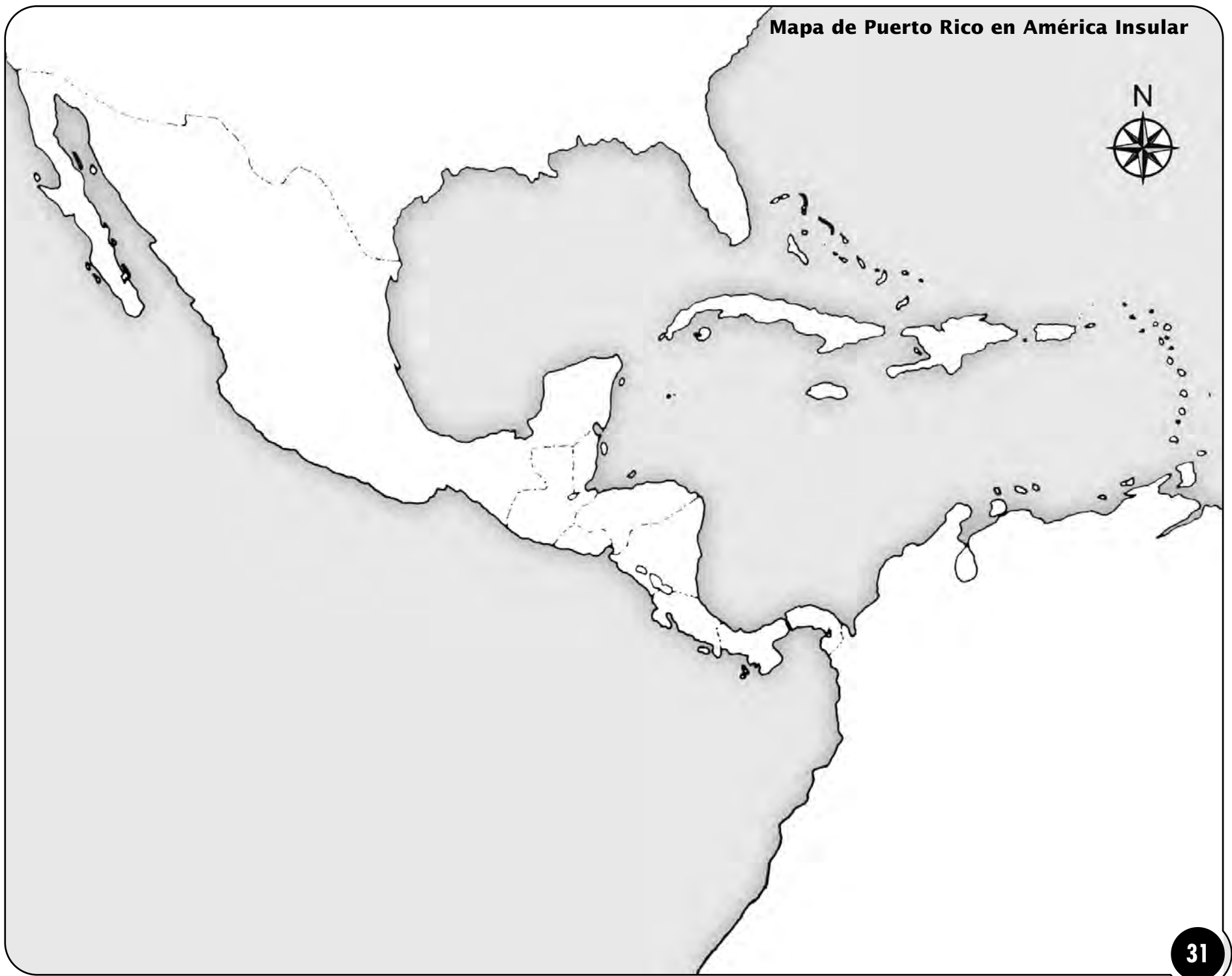




### Mapa esquemático de las Antillas

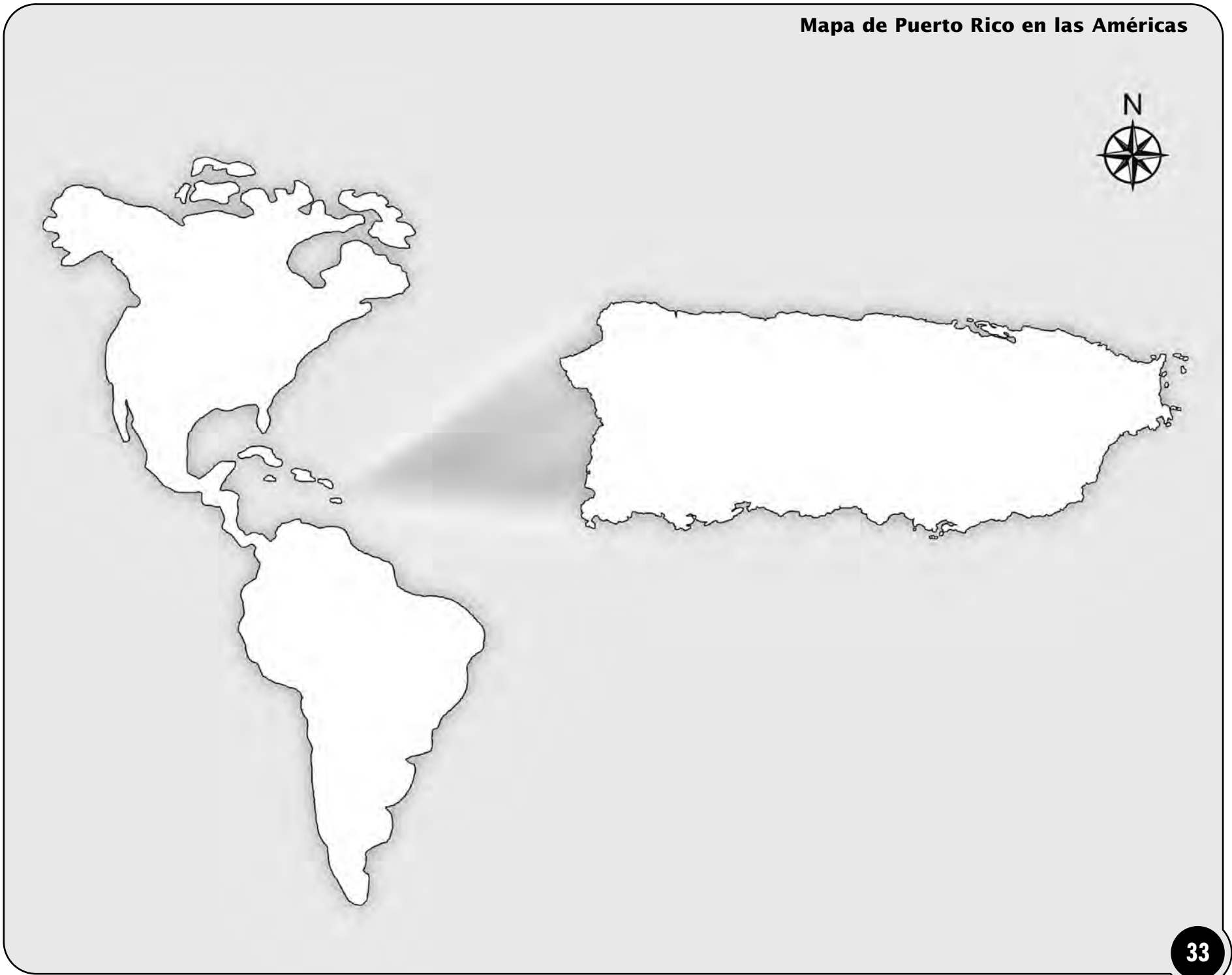




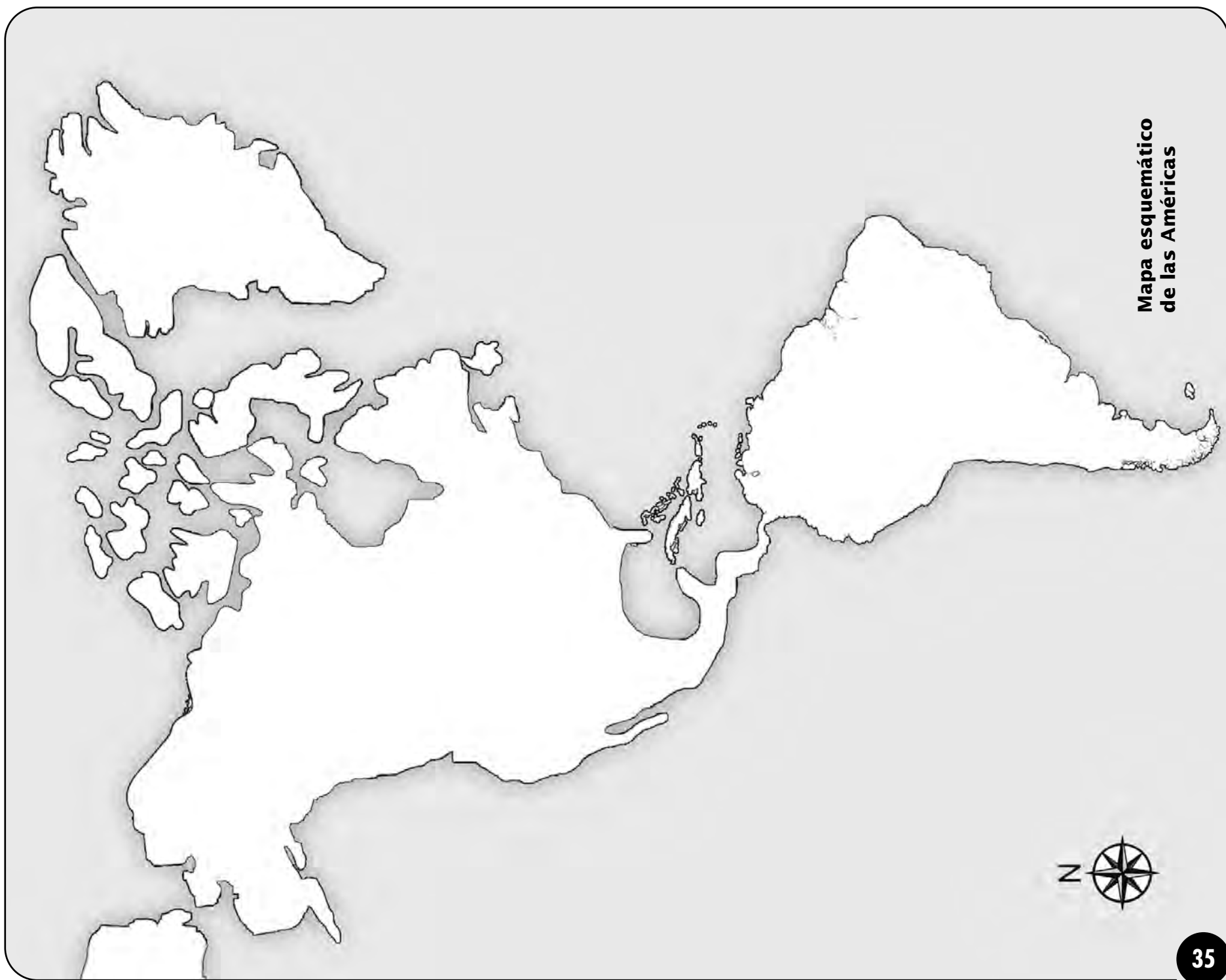




### Mapa de Puerto Rico en las Américas







**Mapa esquemático  
de las Américas**





### Mapa esquemático del Mundo

